

Distance des parcours. Mesurées sur MapSource par pointage manuelle.

15 km => 14.2 km => 296.8m d+

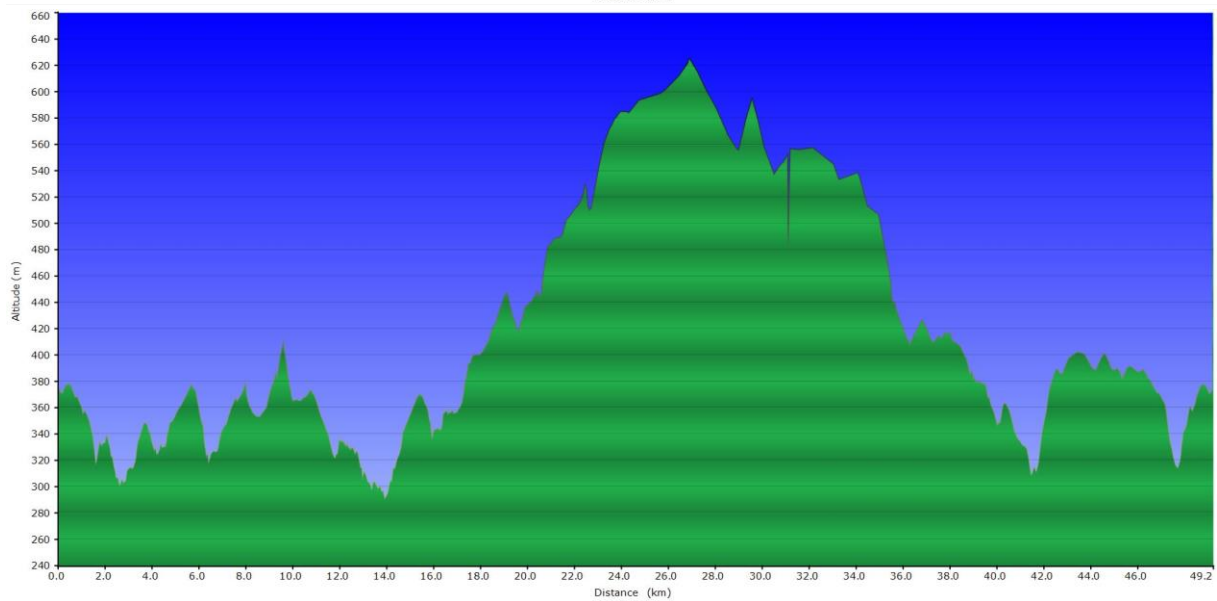
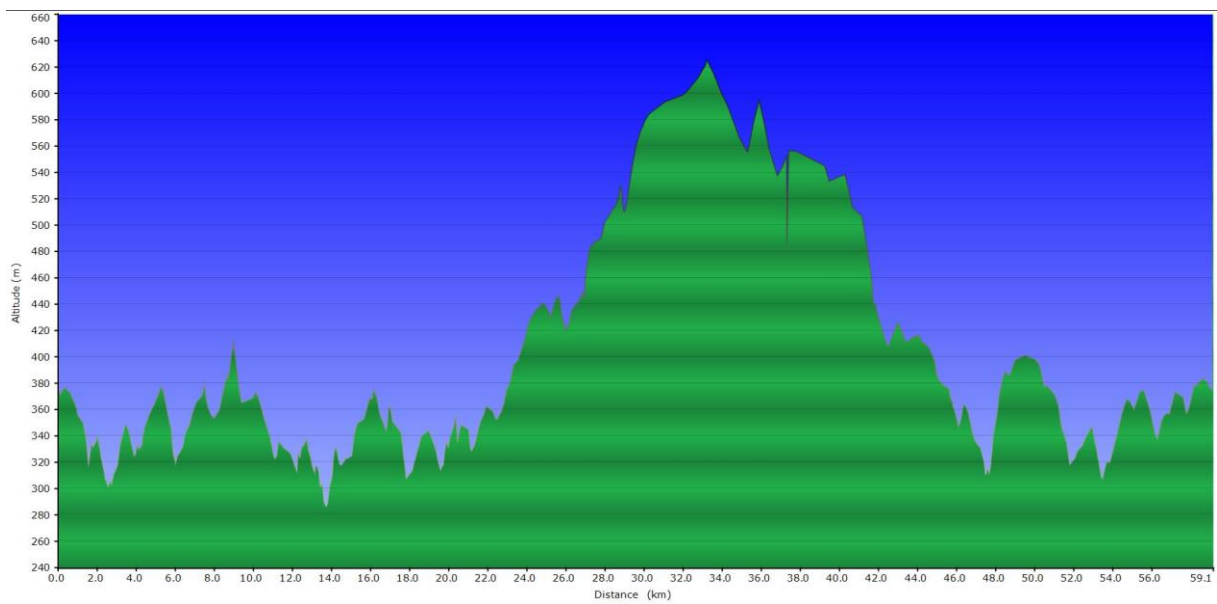
25 km => 25.3 km => 578m d+

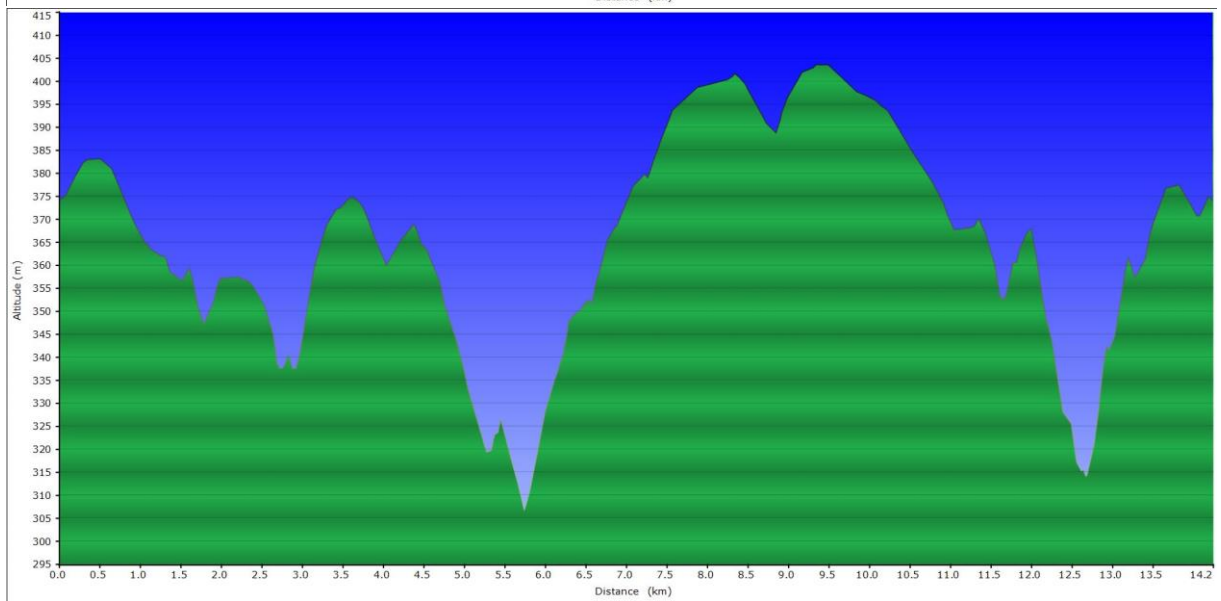
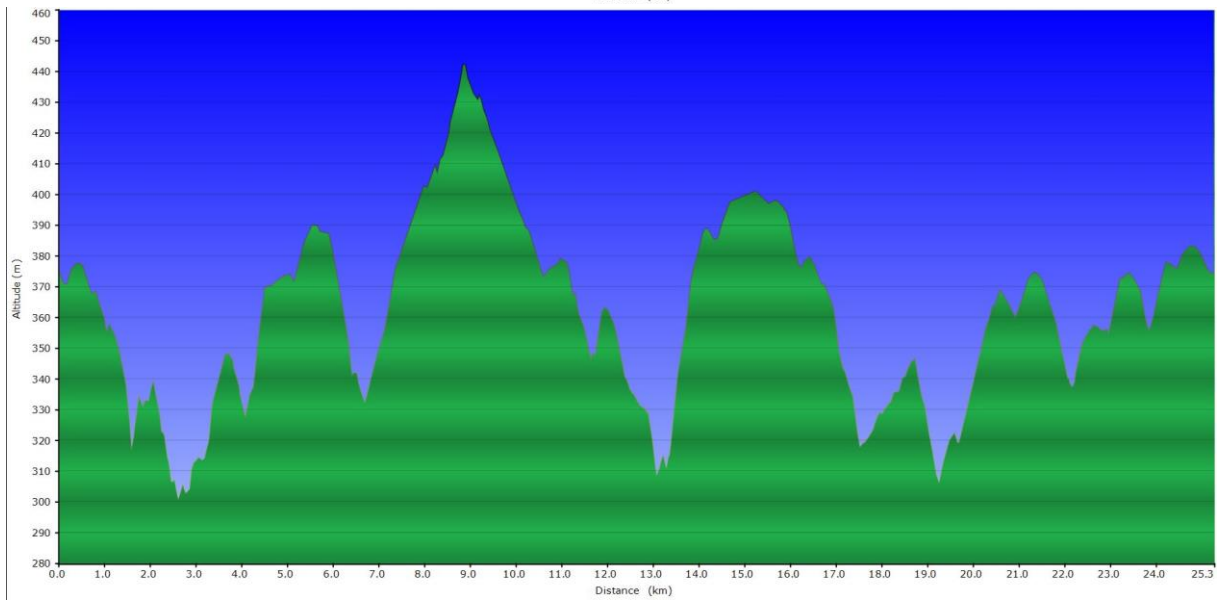
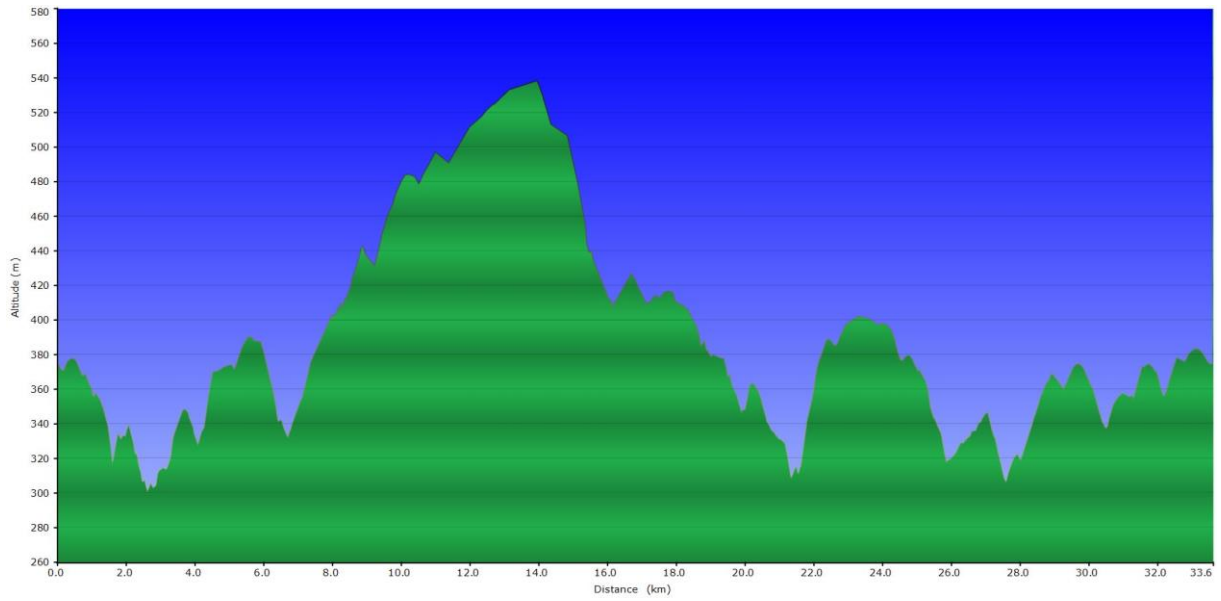
35 km => 33.6 km => 723m d+

45 km => 49.2 km => 1138m d+

65 km => 61.6 km => 1434m d+

Relevés topographique des parcours. Les sont ressortis de MapSource et tracé sur carte IGN Garmin





## Distances - ravitos

parcours	Rav.	Distance parcourue	km depuis le rav. précédent	commentaire
15	R4	5.9 km	5.9 km	Croix Baron
15	Fin	14.2 km	8.3 km	La petite France
25	R3	8.9 km	8.9 km	Château Sagehomme
25	Fin	25.3 km	16.4 km	La petite France
35	R3	8.9 km	8.9 km	Château Sagehomme
35	R4	23.3 km	14.4 km	Croix Baron
35	Fin	25.3 km	10.3 km	La petite France
45	R1	11.9 km	11.9 km	Solwaster village
45	R2	22.5 km	12.4 km	Pont du Centenaire
45	R4	43.8 km	20.6 km	Croix Baron
45	Fin	49.2 km	5.4 km	La petite France
65	R1	11.9 km	11.9 km	Solwaster village
65	R2	30.4 km	18.3 km	Pont du Centenaire
65	R4	51 km	20.6 km	Croix Baron
65	Fin	61.6 km	10.6 km	La petite France

## Sécurisation des routes

	Nada res	Signa leurs	Km to get	Heures de Présence
Sortie du chemin du cimetière de Surister	Oui	Oui	14-25-49-62	9h -13h
Sortie Camping du Tigelot	Oui	Oui	10-27-55	9h -12h
Château Sagehomme	Oui	Oui	9	9h – 11h
Sortie du Pont de Belleheid	Oui	Oui	20-25	9h30–12h
Ferme en Fagne		Oui	27-37	9h30-12h